



















VILLE PARKOWE

PLAN OSIEDLA



Legenda

-  granica działek ewidencyjnych nr 9 i 12
-  projektowany budynek
-  granice działek do wyłącznego korzystania
-  numer porządkowy domu
-  droga
-  podjazd
-  zielen leśna
-  zielen nadrzeczna
-  zielen urządzona
-  drzewa
-  szpalery krzewów
-  rzeka Wilanówka
-  śmietnik
-  taras
-  brama wjazdowa
-  ogrodzenie frontowe
-  teren do wspólnego korzystania

-  ETAP I
-  ETAP II

